

**Secretaria de Meio Ambiente e Desenvolvimento Sustentável - SEMAD**  
**Centro de Informações Meteorológicas e Hidrológicas do Estado de Goiás - CIMEHGO**  
**Sala de Situação de Monitoramento de Riscos e Desastres Naturais**

**Boletim nº: 0207**

**Elaborado na data: 29/08/2023**

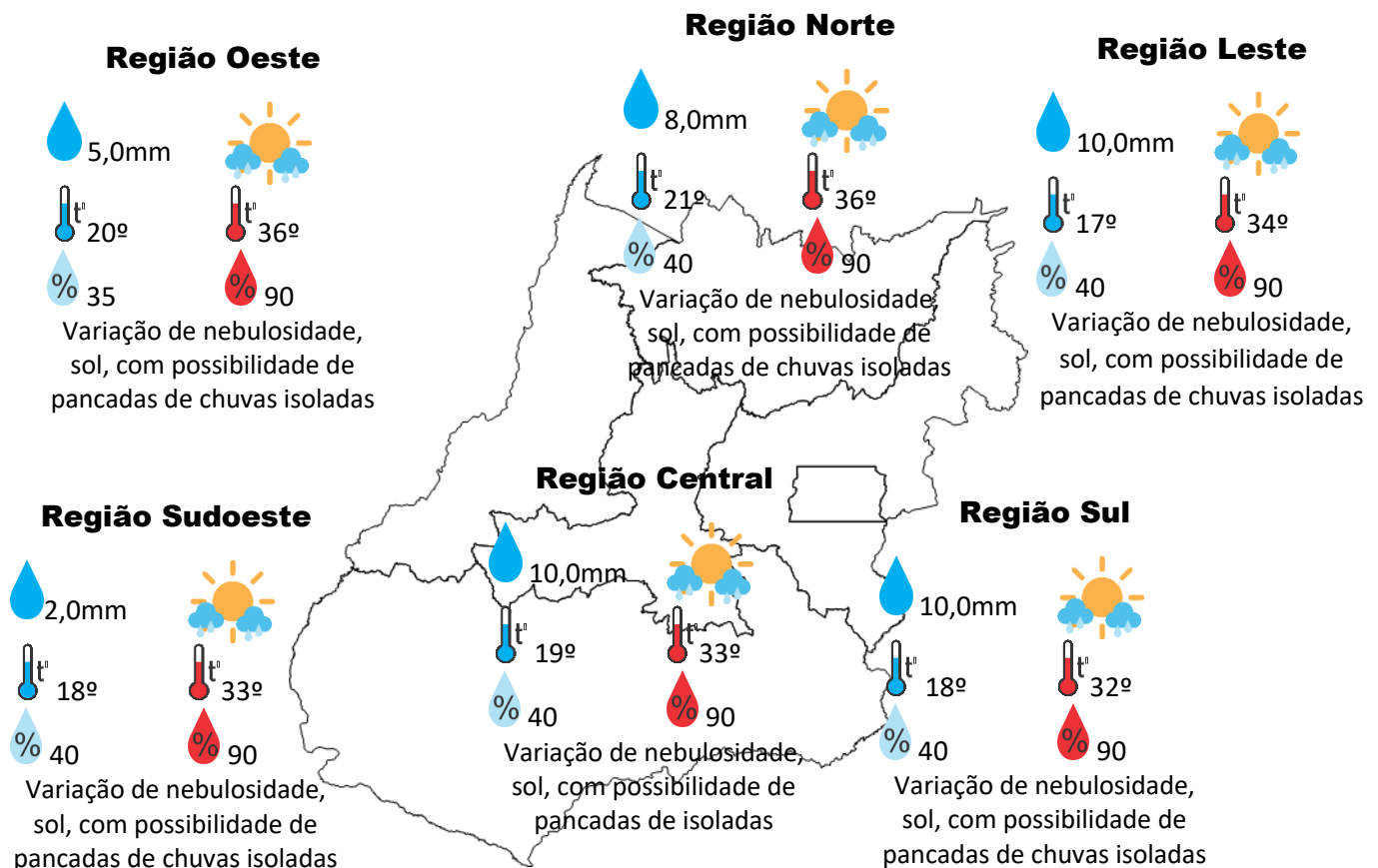
**Previsão para data: 30/08/2023**

**Informações do Tempo para o Estado**

**Quarta-feira**, com variação de nebulosidade e sol, mas a combinação do calor e umidade vinda da região norte do Brasil, vai favorecer a formação de pancadas de chuvas isoladas em algumas regiões de Goiás.

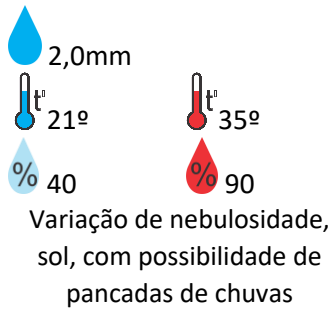
**Capital:** predomínio de sol com possibilidade de pancadas de chuvas isoladas, temperatura máxima podendo chegar aos 31°C e umidade relativa do ar variando entre 40% a 90%, o nascer do sol será às 06:25hs e o pôr do sol às 18:10hs.

**Risco de Incêndio:** Índice variando entre **Moderado** a **Alto** em várias regiões do Estado de Goiás



## Previsão para alguns municípios:

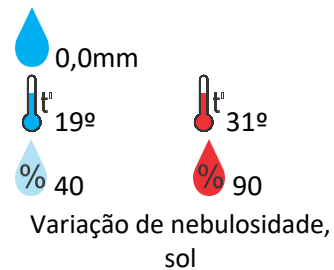
### Porangatu



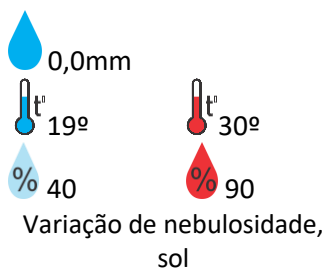
### Catalão



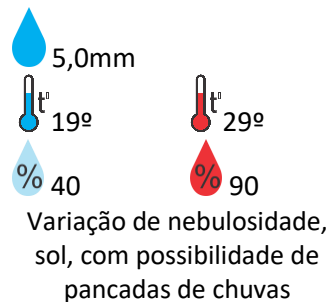
### Jataí



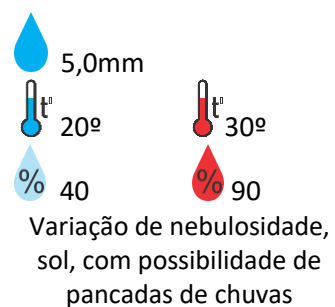
### Rio Verde



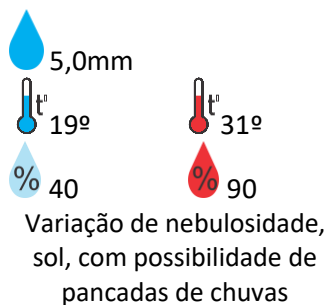
### Luziânia



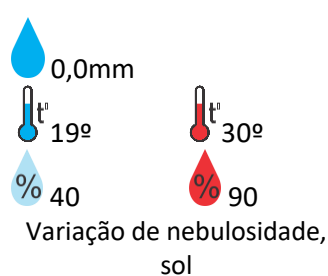
### Anápolis



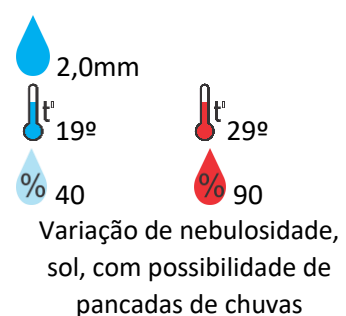
### Goiânia



### Itumbiara



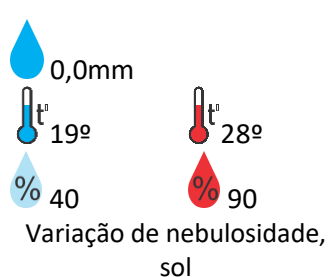
### Ouvidor



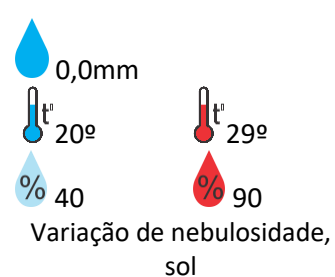
### Goiandira



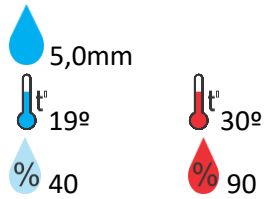
### Três Ranchos



### Cumari

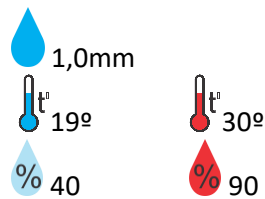


### Ipameri



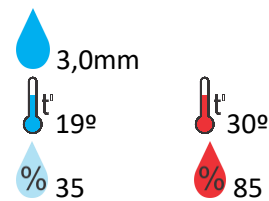
Varição de nebulosidade, sol, com possibilidade de pancadas de chuvas

### Nova Aurora



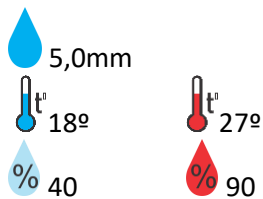
Varição de nebulosidade, sol, com possibilidade de pancadas de chuvas

### Formosa



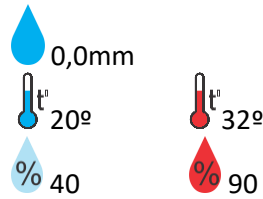
Varição de nebulosidade, sol, com possibilidade de pancadas de chuvas

### Cristalina



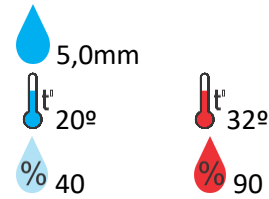
Varição de nebulosidade, sol, com possibilidade de pancadas de chuvas

### Santa Helena



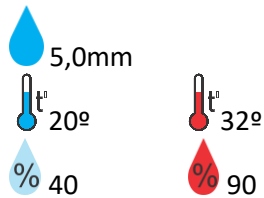
Varição de nebulosidade, sol

### Ceres



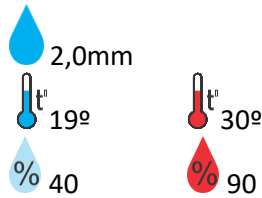
Varição de nebulosidade, sol, com possibilidade de pancadas de chuvas

### Goianésia



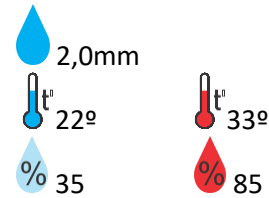
Varição de nebulosidade, sol, com possibilidade de pancadas de chuvas

### Davinópolis



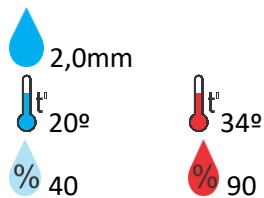
Varição de nebulosidade, sol, com possibilidade de pancadas de chuvas

### Rubiataba



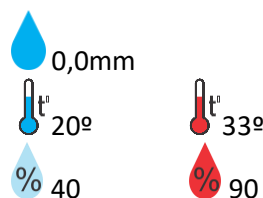
Varição de nebulosidade, sol, com possibilidade de pancadas de chuvas

### Flores de Goiás



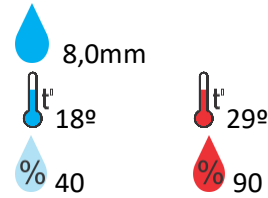
Varição de nebulosidade, sol, com possibilidade de pancadas de chuvas em áreas isoladas

### Iporá



Varição de nebulosidade, sol

### Alto Paraíso

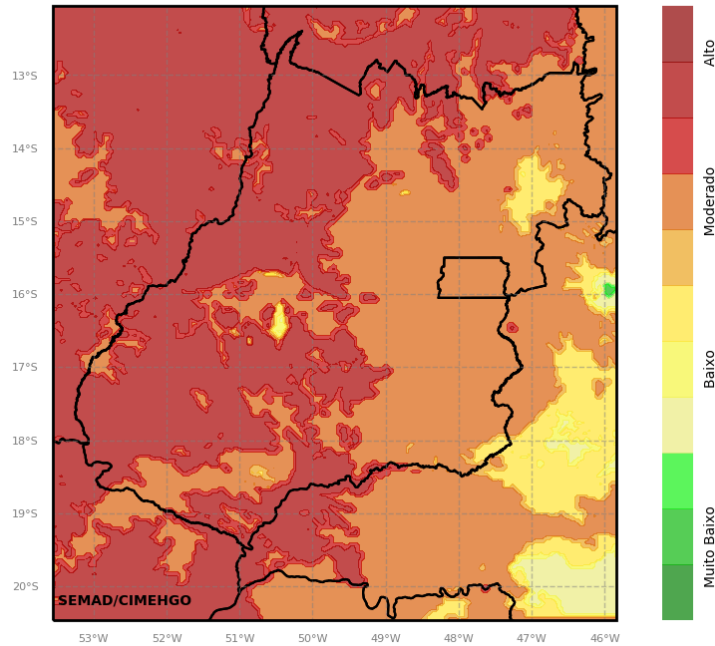


Varição de nebulosidade, sol, com possibilidade de pancadas de chuvas

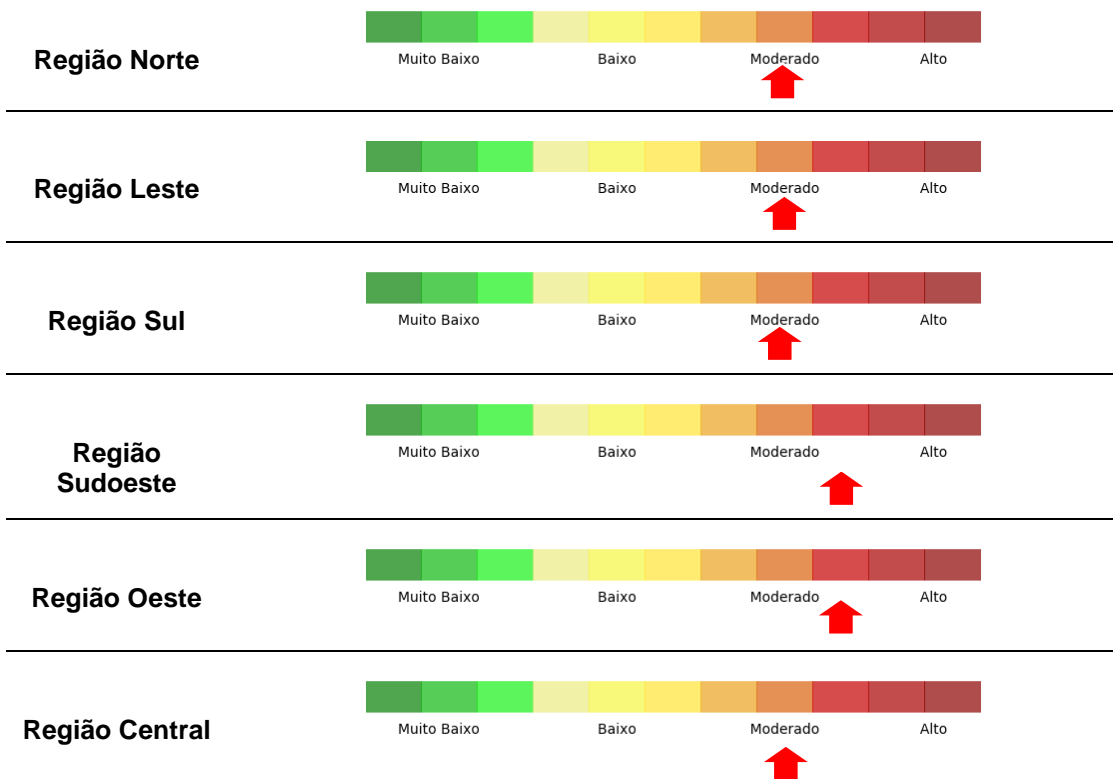
**OBS:** As informações contidas nesse boletim do tempo levam em consideração dados das variáveis meteorológicas previstas por modelos meteorológicos e análise de imagens de satélite do dia 29/08/2023 às 07:00 horas

**Prognóstico de Risco de Incêndio para o Estado de Goiás no dia 30/08/2023**

**Risco de Incêndio (Índice de Haines)**  
Iniciado em 28/08/2023 12 UTC - Previsão para 30/08/2023 - WRF 4km



**Risco de Incêndio por Regiões do Estado**



O objetivo das informações descritas acima é demonstrar as regiões mais críticas e favoráveis ao desenvolvimento de queimadas, associadas aos fatores climáticos. Lembrando que neste período, a maioria das queimadas são provocadas, e que necessitamos de uma consciência ambiental, a fim de não propagar as queimadas, esta prática danosa para a cidade e para o campo.